

СОГЛАСОВАНО

УТВЕРЖДАЮ

Директор ОГА ПОУ «Новгородский
химико-индустриальный техникум»

_____ Д.А.Баженов
« _____ » _____ 20 ____ г.

СОГЛАСОВАНО

ОБ ДПС ГИБДД УВД России по
Новгородской области

_____ Д.В.Тихомиров
« _____ » _____ 20 ____ г.

ПАСПОРТ ДОРОЖНОЙ БЕЗОПАСНОСТИ

Областного государственного автономного
профессионального образовательного учреждения
«Новгородский химико-индустриальный техникум»

Общие сведения

Наименование образовательного учреждения: областное государственное автономное профессиональное образовательное учреждение «Новгородский химико-индустриальный техникум»

Тип образовательного учреждения: профессиональная образовательная организация

Юридический адрес образовательного учреждения: 173021 г.Великий Новгород, ул.Кочетова, д.28

Фактический адрес образовательного учреждения:
Учебный корпус: 173021 г.Великий Новгород, ул.Кочетова, д.28
Общежитие: 173000 г.Великий Новгород, пос.Волховский, ул.Новгородская д.4

Руководители образовательного учреждения:

Директор: Баженов Даниил Александрович, тел. (8162)67-00-04

Заместитель директора по учебно-воспитательной работе: Токарева Татьяна Леонидовна, тел. (8162)94-65-76

Заместитель директора по учебно-производственной работе: Шаршукова Алла Сергеевна, тел. (8162)94-65-71

Ответственный работник за проведение мероприятий по профилактике детского травматизма: социальный педагог Федорова Елена Николаевна, тел. (8162)94-65-71

Преподаватель ОБЖ: Клименко Олег Александрович

Ответственные от Госавтоинспекции:

Ответственный работник дорожно-эксплуатационной организации, осуществляющей содержание улично-дорожной сети:

Количество учащихся (студентов): 750

Наличие уголка по БДД: г.Великий Новгород, ул.Кочетва, д.28;
г.Великий Новгород, пос.Волховский, ул.Новгородская, д.8

Наличие класса по БДД: г.Великий Новгород, ул.Кочетва, д.28

Наличие автогородка (площадки) по БДД: г.Великий Новгород,
ул.Кочетва, д.28

Наличие автобуса в образовательной организации: нет

Время занятий в образовательной организации:

1-ая смена: 8 час. 30 мин. – 15 час. 30 мин. (с 1 сентября по 30 июня)

2-ая смена: 15 час. 50 мин. – 20 час. 00 мин. (с 1 сентября по 30 июня)

внеклассные занятия: 17 час. 20 мин. 20 час. 00мин. (с 1 сентября по 30 июня)

Телефоны оперативных служб:

МЧС – 01, 112

Полиция – 02, 102

Скорая медицинская помощь – 03, 103

Содержание

- I. План-схемы образовательной организации (сокращение – ОО).
 1. Район расположения образовательной организации, пути движения транспортных средств и детей (обучающихся).
 2. Организация дорожного движения в непосредственной близости от образовательной организации с размещением соответствующих технических средств организации дорожного движения, маршруты движения детей и расположение парковочных мест.
 3. Маршруты движения организованных групп детей от образовательной организации к стадиону, парку или спортивно-оздоровительному комплексу.
 4. Пути движения транспортных средств к местам разгрузки/погрузки и рекомендуемые безопасные пути передвижения детей по территории образовательной организации.

- II. Информация об обеспечении безопасности перевозок детей специальным транспортным средством (автобусом).
 1. Общие сведения.
 2. Маршрут движения автобуса образовательной организации.
 3. Безопасное расположение остановки автобуса у образовательной организации.

- III. Приложения.

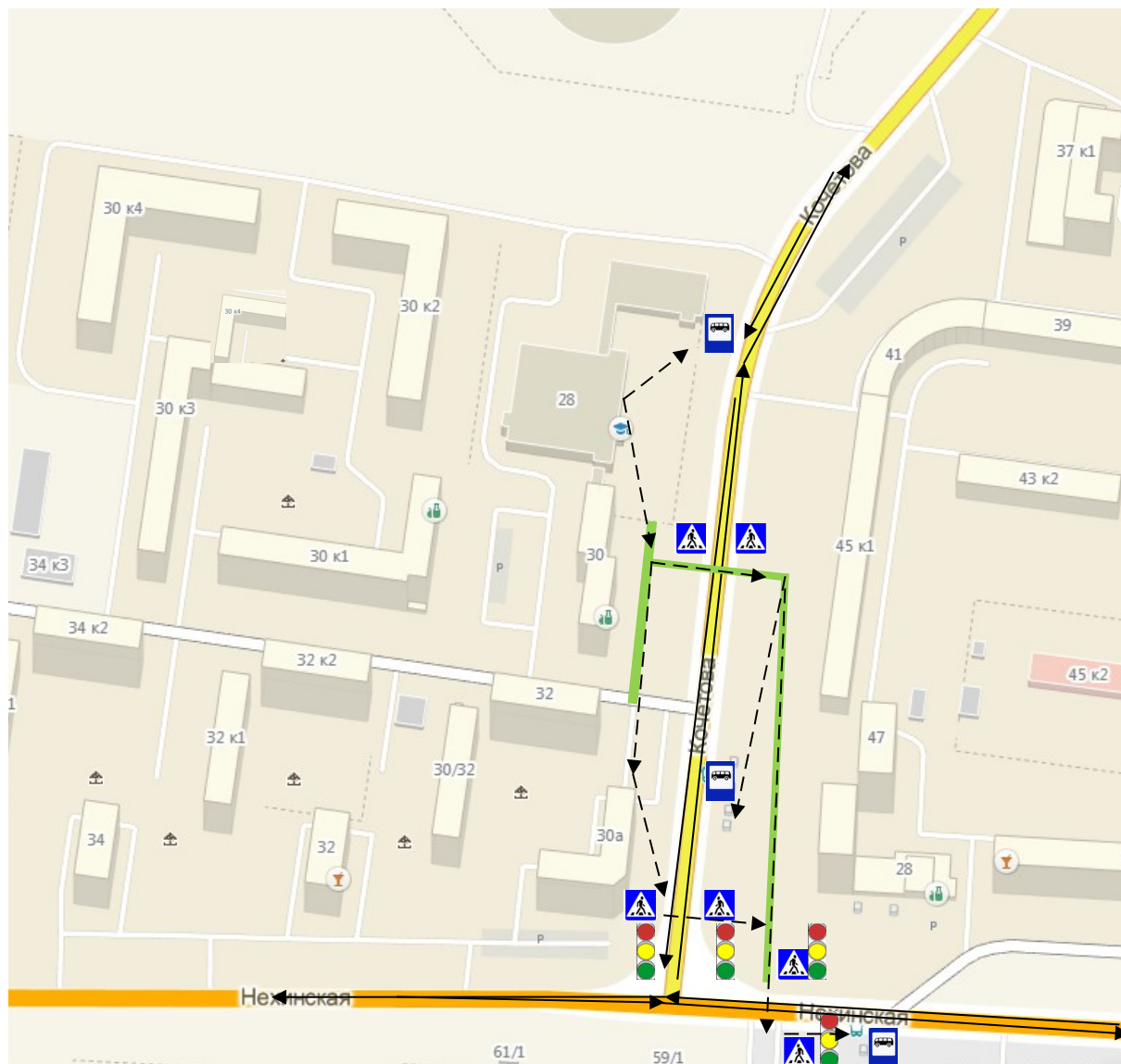
План-схема пути движения транспортных средств и детей при проведении дорожных ремонтно-строительных работ вблизи образовательной организации.








I. План-схемы образовательной организации

1. Район расположения образовательной организации, пути движения транспортных средств и обучающихся

1.1 План-схема №1

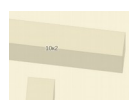
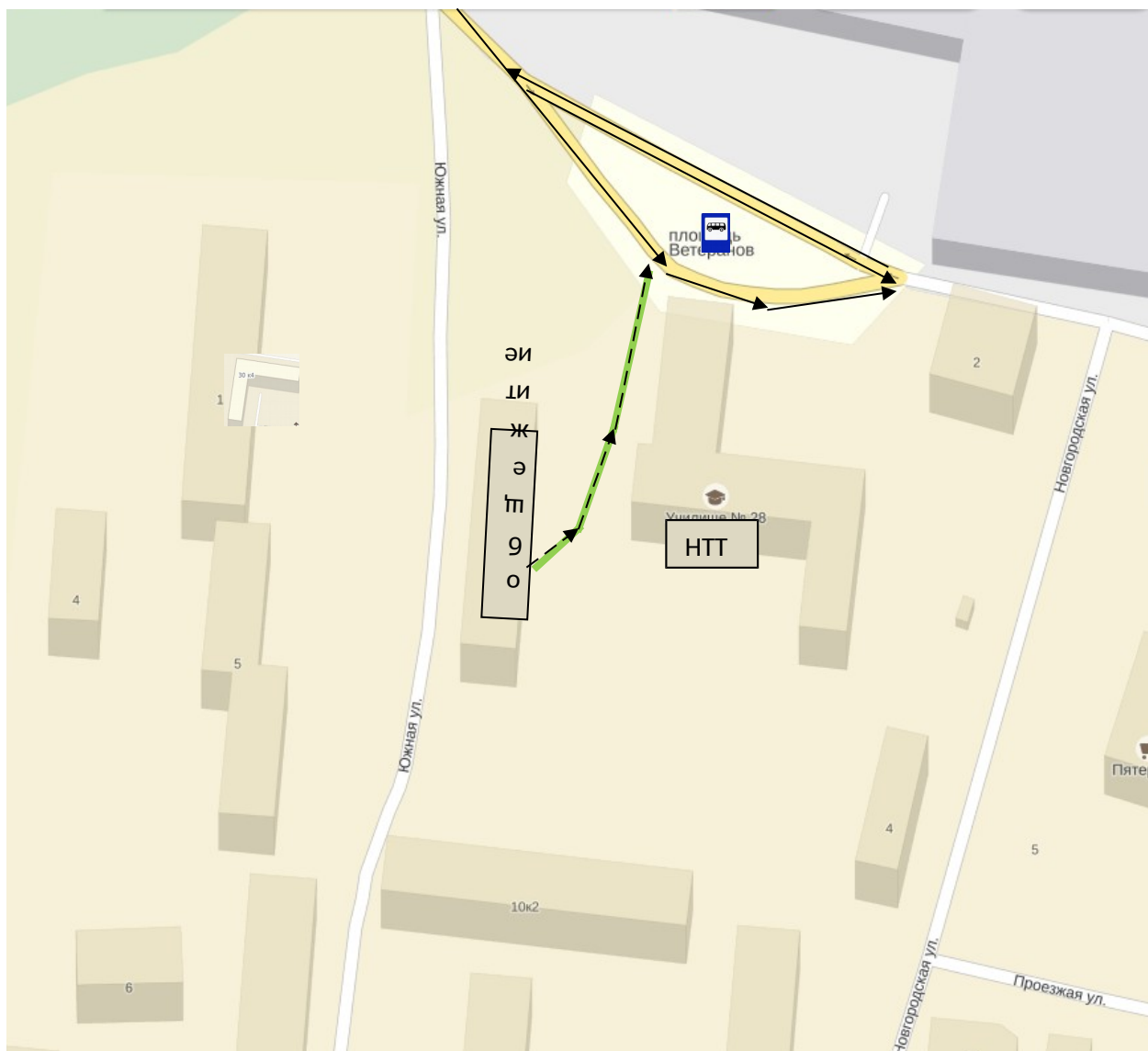
Расположение учебного корпуса: Великий Новгород, ул.Кочетова, д.28



- | | | | |
|---|------------------------------------|--|-------------------------------------|
|  | жилая застройка |  | движение транспортных средств |
|  | остановка общественного транспорта |  | движение студентов в (из) техникума |
|  | пешеходный переход |  | тротуар |
|  | светофор | | |

1.2 План-схема №2

Расположение общежития: Великий Новгород, пос.Волховский,
ул.Новгородская, д.8




жилая застройка



остановка общественного транспорта



тротуар



движение транспортных средств








движение студентов в (из) техникума

2. Организация дорожного движения в непосредственной близости от образовательного учреждения

2.1 План-схема №1

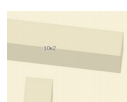
Расположение учебного корпуса: Великий Новгород, ул.Кочетова, д.28



-  движение транспортных средств
-  ограждение техникума
-  движение студентов в (из) техникума
-  пешеходная зона
-  остановка общественного транспорта

2.2 План-схема №2

Расположение общежития: Великий Новгород, пос.Волховский,
ул.Новгородская, д.8



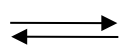
жилая застройка



остановка общественного транспорта



пешеходная зона



движение транспортных средств



движение студентов в (из) техникума

4. Информация об обеспечении безопасности перевозок обучающихся специальным транспортным средством (автобусом).

В распоряжении ОГА ПОУ «Новгородский химико-индустриальный техникум» специальное транспортное средство для перевозки обучающихся (автобус) отсутствует.